

COMMUNE DE GLAND



PLAN PARTIEL D'AFFECTATION

"EN VERTELIN"




APPROUVE PAR LA MUNICIPALITE
Le 20 juin 2011

Le Syndic :





Le Secrétaire :




ADOPTE PAR LE CONSEIL COMMUNAL
Le 22 mars 2012

Le Président :



Le Secrétaire :





SOU MIS A L'ENQUETE PUBLIQUE
du 2 décembre 2011 au 3 janvier 2012

L'attestent
Le Syndic :




Le Secrétaire :



APPROUVE PREALABLEMENT PAR
LE DEPARTEMENT COMPETENT

Lausanne, le 30 AVR. 2012

La Cheffe de Département



MISE EN VIGUEUR LE 30 AVR. 2012

CERTIFIE CONFORME
Service du développement territorial







La Ballastière

440





COMMUNE DE GLAND
PPA "EN VERTELIN"

PLAN

LEGENDE :

-  Périmètre du PPA
-  Zone d'utilité publique
-  Limite des constructions (selon LR)
-  Bâtiment à démolir
-  Accès (indicatif)
-  Arborisation obligatoire haute tige (implantation indicative)

ELEMENTS INDICATIFS :

-  Conduite EU avec raccordement parcelle existant
-  Conduite EC avec raccordement parcelle existant
-  Ligne haute tension existante
-  Ligne haute tension 125 kV enterrée projetée



Philippe Boss *A. Boss*
plan. fl.

ECH: 1 / 500



29 NOVEMBRE 2011

FISCHER + MONTAVON architectes - urbanistes SA
Base cadastrale authentifiée le
Par Bureau technique Philippe Boss, ingénieur géomètre

Yverdon-les-Bains
Gland